

最美北疆~天池~獨庫公路~喀納斯~可可托海~ 那拉提大草原~禾木村 12 日

北疆是您一生之中，必定要造訪的旅遊勝地之一！



北疆

神奇·瑰麗·粗獷

北疆的壯闊與美麗；像電影大江東去的場景，雲山、森林、草原、高山、河流、峽谷、駱駝壯觀萬千的轉場、百馬奔騰的景觀！

禾木
喀納斯
五彩湖
庫克城
可可托海
獨山子
天山山脈
高麗木湖
伊寧
特克斯
那拉提
巴音布魯克
庫爾勒
烏魯木齊
布爾津

西域北疆 一生中一定要前往旅遊的地方！



巴音布魯克草原

位於天山山脈中部的山間盆地中，四周為雪山所環抱，海拔約2500米，面積22000平方公里，是中國第二大草原，僅次於內蒙古額爾多斯草原。也是新疆最重要的畜牧業基地之一，草原上還有棲息中國最大野生的天鵝保護區。

可可蘇里

可可蘇裏位於富蘊縣吐爾洪盆地東北方向，由周邊高山積雪融水彙集而成，是一處天然形成的沼澤濕地，湖水碧藍澄清，水生動植物豐富。每年夏秋季節，大量的紅雁、白天鵝、灰鶴、沙鷗、野鴨等翔集於此，繁衍生息。秋季湖面蘆葦花開，20多座蘆葦島隨風飄遊，密密匝匝的野鴨嬉戲玩耍。遠處肥沃草原一望無際，牛羊成群，悠閒覓食湖邊，恬靜安逸。遠處山巒疊秀，白雲、青山以及繁盛秀美的可可蘇裏，共繪一幅意濃淡抹的中國山水畫，一派“草原澤國”的迷人美景，是踏青覓春、垂釣賞景、攝影寫生的絕佳去處。



可可托海

國家地質公園

是中國第一個以典型礦床和礦山遺址為主題景觀的國家地質公園，由卡拉先格爾地震斷裂帶、可可蘇裏、伊雷木湖及額爾齊斯大峽谷寺大景區組成。特殊的地質構造、風雨侵蝕和流水切割，形成許多深溝狹谷，集山景、水景、草原、奇石、溫泉等奇觀於一體的自然景觀區。這裏不僅是新疆的『冷極』，也是中國少有的『寶石之鄉』，還是世界罕見的『天然礦物陳列館』。

伊犁薰衣草

不去新疆，不知中國之大、之美，新疆是一個不乏好山好水好風光的地方！做為地處亞洲大陸腹地、遠離大海的一片廣袤土地，有著獨特的靈魂魅力。它山川壯麗，浩瀚無垠，古蹟遍地，民俗奇異，在歷史、地理和人文的多重構築下，隨著歲月的催動正向著深厚、博大、豐富的多元發展。



額爾齊斯大峽谷

是額爾齊斯河的源頭地帶，全長70多公里，是中國唯一一條自東向西流入北冰洋的外流河，以花崗岩地貌、峽谷河源風光、高山植背景觀為特色。四季樺林極高山草甸繽紛循絢麗，奇特的是這裏的花崗岩山峰表面，多呈密集蜂窩狀的凹坑，以及好似凝固的巨瀑一樣的豎直溝槽，巖然瀑布化石。



禾木村

一派迷人的廣袤草原景色



禾木草原位於喀納斯河與禾木河交匯區的山間斷陷盆地中，海拔1124~2300m。盆地周圍山體寬厚，頂部呈渾圓狀，河流多切割為峽穀，地形複雜，禾木河自東北向西南貫穿其間，將草原分割為兩半，山地陰坡森林茂密，蒼翠欲滴，馬鹿、旱獺、雪雞棲息其間；而陰坡綠草滿坡，繁花似錦，芳香四溢，蜜蜂在採花釀蜜，牛羊滿山遍野覓食撒歡，一派迷人的廣袤草原景色。



喀納斯 自然景觀保護區

喀納斯是有金山之稱的阿爾泰山裡的一顆明珠，受惠於阿爾泰山的融雪，使得喀納斯河河水終年豐沛、源源不絕，得以形成這片如仙境般的喀納斯湖區。而喀納斯湖區還是中國唯一的歐洲西伯利亞泰加林地，有真貴的西伯利亞落葉松、紅松、雲杉、冷杉。



喀納斯湖

“美麗而神秘的地方”

喀納斯湖是蒙古語，一種解釋是「美麗而神秘的地方」，另一種是「峽谷中的湖」，我們聽來都是仙境所在。喀納斯湖是亞洲唯一的瑞士風光，是中國唯一和四國接壤的自然保護區和北冰洋水系的額爾齊斯河中最大支流布林津河的發源地。




臥龍灣

距喀納斯約10公里，湖四週林木茂密，綠草如茵，湖中小島景色秀麗，湖口進水處巨石橫生，激浪拍石，玉珠飛濺，湖水出口處有座木橋矗立，站橋上向北看一平如鏡的臥龍灣如奔騰咆哮巨龍。



月亮灣

位於臥龍灣上游約1公里，是臥龍灣河曲的延伸部分，喀納斯河床在這裡形成幾個由反“S”狀彎河曲組成的半月牙河灣，被稱之為“月亮灣”。



神仙灣

神仙灣在月亮灣北大約3公里處，這裡的河水將森林和草地切分成一塊塊似連似斷的小島。湖面背光看去在陽光照射下閃著細碎的光，仿佛無數珍珠任意灑落。由此也稱它為“珍珠灘”。



五彩灘

被譽為“天下第一灘”

五彩灘岩層以紅色、土紅色、淺黃和淺綠色砂岩、泥岩及砂礫岩組成，層層疊疊，五彩繽紛，令人目不暇接，因此被稱作“五彩灘”並號稱是“新疆最美的雅丹地貌”。

五彩灘一河兩岸，南北各異。南岸，有綠洲、沙漠與藍色的天際相合，風光盡收眼底。北岸，它是懸崖式的雅丹地貌，山勢起伏、顏色多變，其是由激猛的流河侵蝕切割以及狂風侵蝕作用而共同形成，是典型的雅丹地貌，溝壑縱橫，高低錯落，分佈面積大約3平方公里左右。這裏地處乾旱多風地帶，由於河岸岩層間抗風化能力的強弱程度不一，形成參差不齊的輪廓。五彩灘狀如彩色古堡、怪獸、峰叢等奇特造型的風蝕地形，這裏完全是自然地貌，戈壁荒漠，怪石嶙峋。

每到夏秋季節這裏常常會刮起七八級大風，風沿著谷地吹過，卷著砂石發出淒厲的聲響，有如鬼哭狼嚎，“魔鬼城”的名字就是這樣得來的。



烏爾禾魔鬼城

堪稱為天然博物館

魔鬼城又被稱為“烏爾禾風城”，這裏是典型的雅丹地貌。“雅丹”是地理學名詞，在維吾爾語中意為“險峻的土丘”，專指乾燥地區的一種特殊地貌。它的演變過程是沙漠裏基岩構成的平臺形高地內部有節理或裂隙，暴雨的沖刷使得裂隙加寬擴大，之後由於大風不斷剝蝕，漸漸形成風蝕溝穀和窪地，魔鬼城一帶地面乾裂，一些駱駝刺之類的小灌木叢稀稀拉拉地散佈在地上。看上去像是一座座古代的城垣、堡壘和宮殿，還有許多生動逼真的動植物造型景觀。



賽裏木湖蒙語“賽喇木淖爾”，意為“山脊樑上的湖”，又稱“三臺海子”，因清代在湖的東岸設第三個驛站鄂勒著圖博爾軍臺而得名。

湖東西長30公里，南北寬23.4公里，湖水面積423平方公里，賽裏木湖四面環山，冬暖夏涼，景色宜人。冬季，鑲嵌在冰山雪原之中的橢圓形湖面雪湧水凝，宛若潔白鬆軟的絲錦上擱置著一塊晶瑩的翡翠。到了夏季，湖畔林茂澗清，草綠花紅，遼闊的草原上，幕帳點點，炊煙嫋嫋，牛羊成群，牧馬賓士，構成一幅動人的牧場風景畫。

★【特別安排】

包含賽裡木湖環湖門票:能讓貴賓們觀賞到賽裡木湖的全貌，以及可以有充足的時間到最美麗的賽裡木湖西海岸，觀賞到野花、草原、雪山及高山湖泊『賽裡木湖』的那碧藍湖水！

★【全程餐食安排各地風味餐】

餐標 50-138RMB/人,特別安排烤全羊一羊三吃 RMB138/人、新疆大盤雞風味、新疆羊肉串、新疆手抓肉風味，新疆拌面，阿勒泰冷水魚、新疆手抓飯，新疆羊雜風味、那拉提白切雞

★【景點安排】

【可哥托海國家地質公園(區間車)】綠色的叢林、藍色的河灣；由“世界地震博物館”之稱的卡拉先格爾地震斷裂帶、“北國江南”之譽的可哥蘇裏風景區、“中國第二寒極”伊雷木湖及著名的額爾齊斯大峽谷四大景區組成。

【喀納斯湖國家自然保護區】人間仙境、東方瑞士&阿爾泰山最美的高山湖泊—臥龍灣、月亮灣、神仙灣以及鴨澤湖等經典美景觀賞。

【禾木村景區】素有“中國第一村”的美稱，空谷幽靈、小橋流水、牧馬人、充滿了原始的味道。

【五彩灘】深紅、黃、橙、綠、青灰..等多種色彩鮮艷的泥、葉岩互層構成的低丘群，觀賞布爾津觀賞『額爾齊斯河』日落。

【烏爾禾魔鬼城】準噶爾盆地西北邊緣有一處獨特的風蝕地貌，形狀怪異。

【賽裡木湖】有充足的時間到最美麗的賽裏木湖西海岸，觀賞到野花、草原、雪山及高山湖泊『賽裏木湖』的那碧藍湖水！

【伊黎河果子溝大橋】從高空欣賞伊寧山脈果子溝風景區風光大橋 2011 年十月才通車！

【巴音布魯克(區間車)-九曲十八灣景區+天鵝湖濕地】蒙古語“富饒之泉”的意思，幅員遼闊、水草豐美，一望無際碧綠的草原。

【國際大巴紮】具有濃郁的伊斯蘭建築風格，在涵蓋了建築的功能性和時代感的基礎上，重現了古絲綢之路繁華，集中體現了濃鬱西域民族特色和地域文化。

【獨庫公路】從獨山子到庫車的公路，全長 561 公里，是中國最美也最險的公路。這裏不用特意尋找景點，它一路都是美景。在獨庫公路短短 500 多公里的路程，就串聯了南北疆精華的風景。 **《每年 6/15 過後開放》**



Wanda Yi
Urumqi Railway Station
★ ★ ★ ★ ★



✈ 航班參考 1

出發日	航空公司	飛行時間	起訖城市	航班號碼
第 1 天	中國南方航空	12:30-14:25	桃園-深圳(TPE/SZX)	CZ-3088
第 1 天	中國南方航空	17:25-22:45	深圳-烏魯木齊(SZX/URC)	CZ-6890
第 11 天	中國南方航空	16:05-21:00	烏魯木齊-深圳(URC/SZX)	CZ-5796
第 12 天	中國南方航空	09:10~11:15	深圳-桃園(SZX/TPE)	CZ-3087

★【每日行程】

第一天 桃園機場/中轉機場/烏魯木齊機場-前往入住酒店		
<p>今日集合於桃園中正國際機場，搭乘豪華客飛往廣州再轉機前往【烏魯木齊】古準噶爾蒙古語意“優美的牧場”，是新疆維吾爾自治區首府，全疆政治、經濟、文化中心，地處天山中段北麓、準噶爾盆地南緣，是世界上距海洋最遠的城市。同時是新疆政治、經濟、文化、交通的中心，也是『古絲綢之路』北道必經之地。抵達美麗的新疆首府烏魯木齊，開始愉快的旅程！新疆維吾爾自治區是中國五個自治區中面積最大（占全中國面積六分之一）、少數民族最多（共 47 族），也是絲綢之路必遊覽城市。</p> <p>【溫馨提示】：新疆維吾爾自治區和絲路的作息時間晚中原時間 2 小時(時區的關係)，但全中國統一為一個中原標準時間，旅程中的作息時間貴賓們請依照導遊宣佈的時間進行。</p>		
早餐：X	午餐：X	晚餐：機上餐食
住宿飯店：準★★★★★新开业万达颐华大酒店或万达美华大酒店或希尔顿花园大酒店或同級		
第二天 烏魯木齊~前往天池（含區間車+電瓶車）-古爾邦通特沙漠-卡拉麥粒自然保護區~(約 1 小時)~可可蘇裡~(約 4 小時)~富蘊(全程 485 公里+27 公里)		
<p>【古爾邦通特沙漠】位於新疆準噶爾盆地中央，瑪納斯河以東及烏倫古河以南，是中國第三大沙漠，同時也是中國面積最大的固定、半固定沙漠。</p> <p>【卡拉麥裡有蹄類自然保護區】是一條東西走向的低矮山脈，它橫跨準噶爾腹地，南北連接天山和阿爾泰山，東臨北塔山，總面積大約有 1.7 萬平方公里。卡拉麥裡山有蹄類自然保護區由戈壁、丘陵、沙漠和荒漠組成，地貌複雜。這裡生長著酥油草、沙蔥、野蒿、芨芨草、檉柳、梭梭等野草和灌木；這裡保護的主要對象蒙古野驢已發展到 700 餘頭，鵝喉羚（黃羊）已有 1 萬餘頭。此外野駱駝、普氏野馬、盤羊、兔狲等各種“有蹄”的珍稀野生動物，紅隼、金雕、大鵝、沙雞等鳥類，及沙蜥等爬行動物，都有不同程度的繁殖增加。國道 216 公路，縱穿這片保護區，旅遊觀賞甚是方便。</p> <p>【可可蘇裡】地處新疆阿勒泰地區富蘊縣境內，是可哥托海國家地質公園的主要景區之一，距離富蘊縣城 23 公里，可哥蘇裡湖又稱野鴨湖，湖面面積 2677 畝，平均水深 2 米，湖中有根部交錯的蘆葦而形成的大小浮島 20 多個，水生植物豐富。</p> <p>【富蘊】新疆富蘊縣位於新疆準噶爾盆地的東北部，富蘊縣是新疆第一個黃金萬兩縣，喀拉通克銅鎳礦為新疆已開發的最大銅鎳礦。豐富的礦產資源為金、銀、寶石等高檔旅遊商品的開發提供了得天獨厚的條件。</p> <p>【溫馨提示】：新疆維吾爾自治區和絲路的作息時間晚中原時間 2 小時(時區的關係)，但全中國統一為一個中原標準時間，旅程中的作息時間貴賓們請依照導遊宣佈的時間進行。</p>		
早餐：酒店內	午餐：中式合菜 RMB60	晚餐：新疆大盤雞風味餐 80RMB
住宿飯店：準★★★★★-富維也納大酒店或希爾頓逸林大酒店或同級		
第三天 富蘊~(約 1 小時)~可哥托海(區間車進出景區)~額爾齊斯河大峽谷~可哥蘇裡湖~布爾津(全程 330 公里)		
<p>【可哥托海國家地質公園】距富蘊縣城 53 公里景區由額爾齊斯大峽谷、可哥蘇裡、伊雷木特湖、卡拉先格爾地震斷裂帶四部分組成，融地質文化、地域特色、民族風情於一體，以觀光旅遊、休閒度假、特種旅遊（徒步、攝影等）、科學考察等為主要特色的大型旅遊景區。途徑卡拉先格爾地震斷裂帶，地震斷裂帶沿著裂口，垂直綿延前行，卡拉先格爾地震斷裂帶是世</p>		

界上罕見的地震斷裂帶之一，素有“地質博物館”之稱。可哥托海國家地質公園可哥托海是中國第一個以典型礦床和礦山遺址為主體景觀的國家地質公園，加上獨特的阿爾泰山花崗岩地貌景觀和富蘊大地震遺跡，使它具有了豐富多樣的科學內涵和美學意義，這些地質遺產具有世界罕見的珍稀價值，構成了新疆環準噶爾神秘旅遊線上耀眼的一道風景線。額爾齊斯河水源頭自然風光；伊雷木湖湖水清澈透明，夏季氣候涼爽宜人，是度假的好去處；獨特的冬季可哥托海國家地質公園冰雪資源，有神鐘山、大石門、小石門、溫泉、神泉、仙人洞、奇山怪石等，也是尋找碧璽、海蘭、水晶、雪蓮、冬蟲夏草等寶地。

【可哥蘇裡湖】又稱野鴨湖，湖中有大小浮島 20 多個，水生植物豐富。每年夏秋季節，成千上萬的野鴨、水雞、紅雁雲集在此繁衍生息。隨後遠眺欣賞伊雷木特湖（俗稱海子口），蒙古語意為“旋渦”，是卡拉先格爾地震斷裂帶上形成的斷陷窪地，被譽為“藍色的河灣”。

【額爾齊斯大峽谷】額爾齊斯大峽谷位於新疆阿勒泰地區富蘊縣境內，是可哥托海國家地質公園中的一處主要景點。從可哥托海鎮溯額河而上，額爾齊斯大峽谷的精彩長卷開始展現。奔流不息的額河水，穿行於山脈、草地、密林中，畫出了一幅幅精美絕倫的畫面。後參觀樺林公園，野生樺樹林生長在額爾齊斯河凸岸河灣上，嫵媚婆娑，柔軟的枝條舒緩下垂，伴著清風纖纖舞動，綽約若處子，曼妙無比；密生群居的白樺林華草鋪地，峰蝶流連花間，百鳥啼轉枝頭，魚兒翔游淺水，墨清松濤濃情淡染，山清林綠如詩如畫。秋天，樺樹葉金黃色、橘黃色、火紅色，色彩斑斕交替，層林如同油彩盡染，映著湛藍的天空，伴著潔白的雲朵。它們有的雙根雙生，不可分割，是忠貞愛情的象徵。沿額河對峙連綿排列的花崗岩山峰，峰壁圓渾，形態多樣，峰峰演繹著美麗的故事，堪稱一百單八峰。這些山峰與其他地方的山峰不同的是山體圓潤平滑，又十分陡峭，多呈鐘狀、穹狀、錐狀。千姿百態的山峰中尤以相對高差 351 米的花崗岩奇峰神鐘山，令人叫絕。孤峰傲立，峭壁插雲，懸崖逼水，為阿爾泰山景之最。宏泰吉峰、倒靴峰、駱駝峰、神象峰、飛來峰等，一山一景，歎為觀止。更奇特的是這裡的花崗岩山峰表面，多呈密集蜂窩狀的凹坑，以及好似凝固的巨瀑一樣的豎直溝槽，儼然瀑布化石。在大自然的構造中，大凡有山便有泉，有泉易成水。稱奇的是在方圓不足 500 米的深山峽谷有三處神奇的泉眼，胃泉，降壓泉，不飽泉，而與泉眼相依並存的溫泉，瀑布，又將神聖與健康饋贈給人們。

【布爾津】之後，晚餐大家一定要留點肚子，以為這裡著名的《河堤夜市》所烤的冷水魚是此地特產，肉質鮮美、滑而不膩。**【溫馨提示】**：河堤夜市在額爾齊斯河的河堤上，會有蚊子建議噴灑防蚊水或者穿長袖長褲前往，以免被蚊蟲叮咬。

安排當地額爾齊斯河獨有的兩種冷水魚（狗魚和扁魚或黑魚），非其他團隊採用的只上一道普通人工養殖的鯉魚。



早餐：酒店內

午餐：中式合菜 RMB60

晚餐：冷水魚風味餐 80RMB

住宿飯店：準★★★★★ 布爾津上士大酒店或布爾津河畔藝墅假日酒店或同級

第四天 布爾津(約 3.5 小時)~ 禾木村門票處(約 1 小時)~ (包區間車往返)~ 禾木村(約 2 小時)-賈登峪

【禾木村】曾被評為“中國十個最有魅力的休閒鄉村”。素有“中國第一村”的美稱，禾木村是圖瓦人的集中生活居住地，是僅存的 3 個圖瓦人村落(禾木村、喀納斯村和白哈巴村)中最大的村莊，這裏的房子全是原木搭成的，充滿了原始的味道。禾木村最出名的就是萬山紅遍的醉人秋色，炊煙在晨霧秋色中冉冉升起，形成一條夢幻般的煙霧帶。

【禾木河】綠樹的掩映中從村子旁緩緩流過，淡淡的水汽在樹林上空形成一條蜿蜒的白絲帶，飄蕩在村莊與大山之間，岸邊圖瓦人家的小木屋顯得那麼地靜謐，水霧增加了一絲神秘色彩。

【禾木觀景臺】登上哈登平臺，首先進入視野的就是那一棟棟的特色小木屋與森林、藍天、白雲構成了獨特的自然景觀。眼前的像夢境但比夢境真實，似萬卷畫廊但實屬自然造化。

【溫馨提示】：這天車程比較長，建議拿輕便柔軟的拖鞋在車上，以避免長途旅遊的勞累。



早餐：酒店內

午餐：中式合菜 RMB60

晚餐：酒店特色風味餐 RMB80

住宿飯店：準★★★★★鴻福度假大酒店或白樺林大酒店同級

第五天 賈登峪－喀納斯【喀納斯自然景觀保護區(含區間車)、觀魚亭(環保車上下)喀那斯湖、月亮灣、神仙灣、臥龍灣、白樺林、五彩灘景區】－(160KM-2.5H)布爾津

【**喀納斯自然景觀保護區**】喀納斯是蒙古語，意為“美麗富饒、神秘莫測”湖面海拔 1374 米，是一個座落在阿爾泰山密林中的高山湖泊，湖水最深處達 180 米左右。湖面碧波萬頃，群峰倒影，湖面還會隨著季節和天氣的變化而變換顏色，是有名的變湖。喀納斯湖呈彎月形，湖東岸為彎月的內側，沿岸有 6 道向湖心凸出的平臺，使湖形成井然有序的 6 道灣。每一道灣都有一個神奇的傳說。這裏是攝影愛好者的勝地從春季到秋季，從清晨到傍晚，在不同的氣候作用和光線照耀下，一汪水月不停地改變著充滿神秘魅力的顏容，為攝影愛好者提供了取之不盡的精彩畫面。

【**神仙灣**】在陽光照射下河水流光溢彩，連樹上的葉子都隨風搖曳、閃閃發光，乍看去仿佛無數珍珠任意撒落。這裏常有雲霧繚繞、超凡脫俗、如夢如幻，使人看了如臨仙境一般。

【**月亮灣**】在喀納斯的風景圖片中，月亮灣的美景占了很大比重。月亮灣是喀納斯河的一個河灣，位置在臥龍灣以上。由於湖底高差和上游來水量的變化及光線影響，月亮灣呈現出瑰麗而多變的色彩。月亮灣的靜謐脫俗會令看到她的人心情也不由自主地放鬆下來，水中央兩個宛如腳印的小島，更給人無限的想像空間。

【**臥龍灣**】是由喀納斯河長期側蝕沖刷而形成的一連串岸線曲折的河灣。登上東側公路旁的平臺，俯視 U 形河曲全景，恰似一條蛟龍盤臥嬉水，臥龍灣由此得名。河灘上綠草如茵，野花繁茂，牛羊成群，河灣兩側古木參天，越過樹梢可以看到層巒疊嶂的山峰，一派生機勃勃的景象。

【**喀納斯湖**】三道灣，是喀納斯湖水最深處，是傳說中湖怪出沒的地方，據科學家們判斷，所謂的湖怪是一種學名為哲羅鮭的大紅魚。湖面非常寬闊，有陣陣涼風吹來，兩岸的山巒此時顯得高大起來，天邊的雲一朵一朵懸掛在湖的上方。

【**白樺林**】是阿爾泰山區特有的闊葉林，婀娜的身姿猶如美麗的少女，微風吹過樹影婆娑，順著林間的蜿蜒小路、踩著地上厚厚的落葉、天空中翱翔著蒼鷹、河面上緩緩遊過佇列般的野生水鳥……一切彷彿是油畫中的各種場景！

【溫馨提示】：觀魚亭有 1068 級臺階要攀爬，建議帶手杖和護膝去登山。

【**觀魚亭**】觀魚亭的修建是為了能居高臨下地觀察湖中的湖怪即俗稱的大紅魚。雖然能看到大紅魚的人寥寥無幾，但這裏是俯瞰喀納斯湖全景的最佳角度，泛著銀光的雪山、蒼翠的森林、碧綠的湖水盡收眼。因此登觀魚亭成為來到喀納斯的遊人必做的一件事。

【**五彩灘**】被譽為“天下第一灘”。河兩岸，南北各異。南岸，有綠洲、沙漠與藍色的天際相合，風光盡收眼底。北岸，是懸崖式的雅丹地貌，山勢起伏、顏色多變，其是由激猛的流河侵蝕切割以及狂風侵蝕作用而成。由於河岸岩層間抗風化能力的強弱程度不一而形成了參差不齊的輪廓，這裏的岩石顏色多變，且在落日時分的陽光照射下，岩石的色彩以紅色為主，間以綠、黃、白、黑及過渡色彩，色彩斑斕、嬌豔嫵媚，因此被稱作“五彩灘”並號稱是“新疆最美的雅丹地貌”。每當颯風的時候，溝壑裏、岩石下，到處都會發出長短不一、高低不同的怪叫聲，讓人覺得神秘莫測。


早餐：酒店內	午餐：中式合菜 RMB60	晚餐：烤全羊風味 138RMB
--------	---------------	-----------------

住宿飯店：準★★★★★布爾津上士大酒店或布林津河畔藝墅假日酒店或同級

第六天 布爾津~(約 3.5 小時)烏爾禾魔鬼城(包景區內小火車遊覽)~百里油田(約 2.5 小時)~獨山子(全程 520 公里)

【烏爾禾魔鬼城】“雅丹”是地理學名詞，在維吾爾語中意為“險峻的土丘”，專指乾燥地區的一種特殊地貌。它的演變過程是沙漠裏基岩構成的平臺形高地內部有節理或裂隙，暴雨的沖刷使得裂隙加寬擴大，之後由於大風不斷剝蝕，漸漸形成風蝕溝穀和窪地，孤島狀的平臺小山則變為石柱或石墩，這樣的地方就像是一座廢棄的空城，古書中稱它為“龍城”。每到夏秋季節這裏常常會刮起七八級大風，風沿著谷地吹過，卷著砂石發出淒厲的聲響，有如鬼哭狼嚎，“魔鬼城”名字就是這樣得來。這裏景致獨特，許多電影都把魔鬼城當作了外景地，比如奧斯卡大獎影片《臥虎藏龍》。該地貌被《中國國家地理》“選美中國”活動評選為“中國最美的三大雅丹”第一名。

【百里油田克拉瑪依】系維吾爾語“黑油”的音譯，得名於市區附近的一座天然瀝青丘——黑油山。1955 年 10 月 29 日黑油山第一口油井噴油，當時取名為克拉瑪依油田，是新中國成立後開發的第一個大油田。放眼望去，茫茫的戈壁灘上油井林立，怎麼都看不到盡頭，蔚為壯觀！



百里油田

黑金之城

油田綿延百里，磕頭機遍布戈壁灘。

K A R A M A Y

早餐：酒店內	午餐：中式合菜 RMB60	晚餐：清燉羊肉風味餐 80RMB
--------	---------------	------------------

住宿飯店：準★★★★★西格瑪大酒店或雲居國際大酒店或瑪依塔格大酒店或同級

第七天 獨山子~(約 4 小時)~賽裡木湖(海西風景區，成吉思汗點將台)(約 3 小時)~果子溝大橋(途經)~(約 2.5 小時)~伊犁~(全程 460 公里)

【賽裡木湖】賽裡木湖蒙語“賽喇木淖爾”，意為“山脊樑上的湖”，又稱“三台海子”，因清代在湖的東岸設第三個驛站鄂勒著圖博爾軍台而得名。位於中國新疆博爾塔拉州博樂市境內的北天山山脈中，緊鄰伊犁州霍城縣，是一個風光秀美的高山湖泊。湖面海拔 2071.9 米，東西長 30 公里，南北寬 25 公里，面積 453 平方公里平均水深 46.4 米，最深處達 106 米，蓄水量 210 億立方米。賽裡木湖像一顆璀璨的藍寶石高懸於西天山之間的斷陷盆地中，湖中群山環繞，天水相映；隆冬季節賽裡木湖瑞雪飛舞，銀裝素裹，雪湧水凝，蔥翠的蒼松與潔白的雪被交相輝映，構成一派北國林海雪原的壯闊景色；春夏季節，湖畔廣闊的草地上，牧草如茵、黃花遍地、牛羊如雲、牧歌悠悠、氈房點點，構成一幅充滿詩情畫意的古絲路畫卷，可以使人們充分領略回歸自然的浪漫情懷與寒外獨特的民族文化。賽湖長期以來還流傳著湖怪、湖心風洞、旋渦與湖底磁場等傳說，這給美麗的賽裡木湖又蒙上了一層極富想像力的神秘面紗。

【成吉思汗點將台】際上是一個自然形成的高山草甸，遠遠看去，像一個平台，相傳成吉思汗曾在此檢閱過十萬雄師。站在點將台上，可眺望山下整個禾木村落，這裏也是拍攝禾木村的佳取景地。山下的禾木村景色優美，木刻楞錯落有致的散落在平地間，依山傍水、樺樹成蔭。若是騎馬上點將台，更是別有一番風味，山下美景一覽無餘。

【果子溝】果子溝風景秀麗，景觀奇異，歷來被視為新疆的名勝之地，素有伊犁“第一景”之美稱。又稱塔勒奇溝，果子溝全長 28 公里，沿著烏--伊公路的大致走向，就是新疆古絲綢之路的北道。“松樹頭”是果子溝的絕頂之處，北下直達賽裡木湖畔，南下直入果子溝峽谷。“賽裡木湖”亦稱三台海子，與果子溝唇齒相依，亦為新疆名勝之一。由松樹頭南下二台林場，山路盤旋坎坷，一落幽谷，是果子溝的險峻之處。落谷傍山有一高山瀑布凌空奔瀉而下，狀如白練懸空，壯觀異常。二

台是由清代軍台、驛站得名。此處草原木屋交相輝映，是遊客的最佳休息處。從二台南下，山勢漸低，谷口漸開，公路兩旁只見雲杉疏透，奇楊怪柳交柯，山杏、野果，滿眼新綠。



早餐：酒店內

午餐：中式合菜 RMB60

晚餐：伊寧風味 RMB80

住宿飯店：準★★★★伊寧麗呈華廷酒店或伊寧美景大酒店或同級

第八天：伊犁-那拉提 (那拉提大草原含纜車上山+區間車回)

【那拉提草原 (含區間車)】那拉提草原地處天山腹地，平均海拔 1800 米，總面積 1848 平方千米，年降雨量在 880 毫米以上，年平均氣溫 20 度，由於降水豐沛，有利於牧草的生長，載畜量很高，歷史上的那拉提草原有“鹿苑”之稱。那拉提草原是典型的亞高山草甸草原，自古以來就是著名的牧場，在這裏河谷、冰峰、深峽、森林交相輝映，仲春時節，大群的牧畜轉入，一望無垠的草原上散落著珍珠般雪白的氈房，成群的牛羊如雲般遊走。每年 6 月進入草原的黃金季節，那拉提草原是哈薩克牧民的重要夏牧場，草原人的各種集會也多在此舉行，所以有人說那拉提是草原集會的勝地。傳說吉成思汗西征時，有一支蒙古軍隊由天山深處向伊犁進發，時值春日，山中卻是風雪瀰漫，饑寒交迫使這支軍隊疲乏不堪，不想翻過山嶺，眼前卻是一片繁花織錦的莽莽草原，泉眼密佈，流水淙淙，猶如進入了另一個世界，恰在此時雲開日出，霞光萬丈，人們不由的大叫“那拉提 (有太陽)，那拉提”於是留下了這個地名。那拉提草原之美，讓人身在其間卻被其美麗所恍惚，離它而去後，反而心中那如詩如畫的景色在不斷浮現中被勾勒得更為清晰。



早餐：酒店內

午餐：中式合菜 RMB60

晚餐：野蘑菇燉土雞風味餐 RMB80

住宿飯店：那拉提文旅度假或萬森大酒店或智選假日或同級

第九天 巴音布魯克獨庫公路中段 7 座商務車坐 4-5 位《每年 6/15 過後開放》~伊寧-巴音布魯克大草原(含遊園車)-天鵝保護區-九曲十八彎(含電瓶車) (薰衣草觀光基地)

【獨庫公路】即 217 國道獨山子至庫車段，是連接新疆南北的國道 217 線南段，因橫穿天山，又稱天山公路。它北起北疆石油之城克拉瑪依市獨山子區，南至終點為天山南麓、塔里木盆地北緣的南疆阿克蘇地區庫車市，地理座標東經 82°55' ~

84°58'，北緯 41°42' ~ 44°19'，全長 561 千米，一半路段海拔在 2000 米以上，最高處的鐵力買提達坂海拔在 3400 米以上。註:《每年 6/10 過後開放》

【巴音布魯克大草原】巴音布魯克草原位於天山山脈中部的山間盆地中，四周為雪山環抱，海拔約 2500 米，面積 22000 平方公里，是中國第二大草原，僅次於內蒙古額爾多斯草原。這裡地勢平坦，水草豐盛，是典型的禾草草甸草原，也是新疆最重要的畜牧業基地之一。水源補給以冰雪溶水和降雨混合為主，部分地區有地下水補給，形成了大量的沼澤草地和湖泊。巴音布魯克大草原，蒙古語意為“富饒之泉”。位於巴音郭楞蒙古自治州和靜縣境內，僅次於內蒙古鄂爾多斯草原，是我國第二大草原。這裡是天山環抱中一塊蒼翠的高山盆地，東部稱小尤爾都斯盆地，西部稱大尤爾都斯盆地，地勢平坦，雨雪充沛，植物種類繁多。每逢盛夏，草原鮮花盛開，爭奇鬥豔，數十萬頭牛、羊、馬、犛牛、駱駝等牲畜在綠草如茵的草原上游蕩，場面非常壯觀。

【天鵝湖保護區】天鵝湖是由眾多相通的小湖組成的湖沼地。每年 4 月前後，大天鵝、小天鵝、疣鼻天鵝、雁鷗等珍禽鳥類陸續從南方飛回到這裡繁衍生息，陽光下，天鵝、湖水、山峰、雲影融成一片極為壯觀的景致。區內建有觀鳥台供遊人登高觀賞鳥類。中國唯一的天鵝自然保護區就坐落在大草原中。天鵝湖，一個充滿詩畫情趣的美妙名字，令人神往。這裡海拔近 3000 米，是高山濕地湖泊，四周連綿的雪嶺冰峰，構成了天鵝湖的天然屏障。泉水、溪流和雪水匯入湖中，水草豐美，飼料富足，氣候涼爽而濕潤，非常適宜於多種水鳥尤其是天鵝的繁衍生息。每年春天都有成千上萬隻白天鵝，從南方飛到這裡棲息繁衍，因而得名天鵝湖。

註:(天鵝最佳的時間是每年的 5 月至 9 月中旬，當地蒙古牧民視天鵝為神鳥，請遊客特別注意，絕對不能傷害天鵝)。


此地湖水清澈，雪水掩映其中，除了天鵝外，這裡還有七十多種類在此生存。這裡是全國天鵝最多的地方，已被列為「巴音布魯克天鵝自然保護區」。由於巴音布魯克是高山草原，即使在盛夏山上酷暑難忍時，這裡卻涼風輕拂，讓人心曠神怡，是個難得的觀光避暑勝地。

【九曲十八彎】在此可欣賞闊克蘇河在巍峨天山映襯下的秀麗美景。闊克蘇河在闊克蘇大峽谷寬廣的谷底曲折流轉，如蛟龍過境迂回向前，形成南北長約 5600 余米、東西寬約 2000 余米的九曲十八彎。周圍群山環繞，山巒重迭，穀間河水平緩，波光蕩漾，河岸植被鬱鬱蔥蔥，炊煙和著林間輕霧，牧民的氈房若隱若現點綴其間，晨曦落霞中隱現著山巒柔美的線條，意境絕美。

【薰衣草觀光基地】與世界薰衣草原產地法國普羅旺斯的地理位置、氣候條件和土壤環境非常相似，是全世界繼法國普羅旺斯、日本富良野之後的第三大薰衣草種植基地，有“中國薰衣草之鄉”的美譽。

【溫馨提示】：薰衣草花期較短，第一季在 5 月底至 6 月中旬，6 月底收割一次；第二季在 7 月底至 8 月，9 月底再收割一次，如薰衣草開花不如預期或因天候因素等影響，仍會依照原行程安排，敬請見諒。





巴音布魯克 大草原

天鵝湖保護區

中國第二大草原



BAYINBULUKE GRASSLAND

早餐：酒店內

午餐：中式合菜 RMB60

晚餐：烤肉風味餐 RMB80

住宿飯店：巴音布魯克準★★★★★天河源大酒店或同級

第十天 巴音布魯克-天山隧道全世界最長隧道-遠眺一號冰川-烏魯木齊

【天山風光】天山是一個龐大的山系，東西橫跨中國，哈薩克斯坦，吉爾吉斯斯坦和烏茲別克斯坦四國，全長 2500 公里在中國境內 1700 公里最寬處達到 800 千米以上。天山將新疆分為南北兩部分，南邊是塔里木盆地，北面是准噶爾盆地。“天山雲雪常不開，千峰萬嶺雪崔嵬”唐代詩人岑參這樣描述天山的雄偉壯觀，它也是新疆的母親山，雪線以上山體終年積雪覆蓋，天山上的近萬條大大小小的冰川是新疆的固體水庫，從天山上發源的 370 多條河流，每年為天山南北的廣袤良田提供充足的灌溉用水，水將這片乾旱之地的命運。

T I A N S H A N

天山風光

雪山之父

世界七大山系之一



早餐：酒店內

午餐：中式合菜 RMB60

晚餐：中式合菜 RMB80

住宿飯店：准五新开业万达颐华大酒店或万达美华大酒店或希尔顿花园大酒店或同級

第十一天 (國際大巴扎)烏魯木齊/中轉機場

【國際大巴扎】新疆國際大巴紮具有濃郁的伊斯蘭建築風格，在涵蓋了建築的功能性和時代感的基礎上，重現了古絲綢之路的繁華，集中體現了濃鬱西域民族特色和地域文化。國際大巴紮占地面積 39888 平方米，總建築面積 10 萬平方米。新疆國際大巴紮是新疆商業與旅遊繁榮的象徵，也是烏魯木齊作為少數民族城市的景觀建築，又是一座標誌性建築。新疆國際大巴紮是世界規模最大的大巴紮，集伊斯蘭文化、建築、民族商貿於一體，是新疆旅遊業產品的彙集地和展示中心，是“新疆之窗”、“中亞之窗”和“世界之窗”。國際大巴紮工藝品店位於國際大巴紮歡樂廣場，專營國際大巴紮品牌旅遊紀念品，由專業設計師繪萃新疆各民族特色文化製作的旅遊紀念品，每一件都承載了深厚的文化底蘊，品質上乘，具有一定收藏價值。



國際大巴扎

新疆之窗

世界上規模最大的巴扎(市集)。

早餐：酒店內

午餐：新疆拌面風味 60RMB

晚餐：機上餐食

住宿飯店：機場西希爾頓惠庭酒店或同級

第十二天 中轉機場/桃園機場

早餐後帶著滿滿的回憶前往機場搭乘豪華客機飛返桃園。

早餐：X

午餐：X

晚餐：X

住宿飯店：甜蜜的家

住宿為 2 人一室，依旅行社取得房行為準，不可指定房型，若指定單人房必須補繳單人房差 NT20000。

(單人報名或單數報名時，旅行社無法主動提供配對需補單人房差)

加碼贈送：全程升等三排座 VIP 遊覽車、

保證無購物站、無自費、每天礦泉水、新疆手工畫

【特別說明】

- 1.團體機票(含燃油附加稅)一經開票後，均無退票價值，此點基於航空公司之規定，敬請見諒。
- 2.若因不可抗力因素/航空公司變動航班時間/景區臨時關閉等，造成團體在行進時行程先後順序調整或更改調整行程，將盡力忠於原行程內容，敬請見諒。
- 3.報名訂金/作業金 NT\$20000/人。

【團費包含】

- 1.住宿:全程(二人一室)。
- 2.用餐:如行程所標示。
- 3.兩地機場稅及燃油附加費。
- 4.行李:每位旅客可享有免費托運行李來回 1 件 23KG，手提行李來回 7KG。
- 5.保險: 新台幣 500 萬旅遊責任險暨新台幣 20 萬意外醫療險(旅客未滿 15 歲或 70 歲以上，依法限制最高新台幣 250 萬(旅行業責任險)。

【團費不包含】

- 1.房間小費以及行李小費敬請自付，行李小費以一件行李計算，提送一次建議人民幣 5 元/件，入住及離開酒店共 2 次提

送，建議人民幣 10 元/件。

2.護照及新辦卡式電子臺胞證費用。(費用請洽服務人員)

3.旅遊平安保險及旅遊不便險等其他私人保險項目。

4.行程表上未註明之各項開銷，建議、自費或自由活動所衍生之任何費用。

5.純係私人之消費：如行李超重費、飲料酒類、洗衣、電話、床頭與行李等禮貌性質小費及私人交通費

6.團體旅責險不包含當地染疫後的所有醫療費用。

7.不含領隊導游服務小費 NT300/人/天*12 天=3600 元

【作業規定】

1.團體報名確認後請繳交訂金。如個人因素無法成行取消行程，訂金無法退回。團體機票需團體去團體回，無法更改回程。

2.團體機票(含燃油附加稅)一經開票後，均無退票價值，此點基於航空公司之規定，敬請見諒。

3.此團型使用團體機位，航班不可指定、不可延回、不可更改進出點、不可指定座位；特殊餐食及需求請提早告知客服人員，以便作業。

4.本行程交通、住宿、觀光點絕對以最順暢之遊程作為安排，若遇特殊狀況如交通阻塞、觀光點休假、住宿飯店調整及其他不可抗拒之因素，或因飛機起降的時間、轉機點、進出點調整，行程因此可能會有所更動，本公司保有變更行程之權利。

5.航空公司保留航班時間調整及變更之權利。

6.請務必於起飛前 3 小時抵達機場辦理登機手續，逾時關櫃旅客需自行負責。

7.逢旺季或客滿，航空公司要求提早開立機票，繳交尾款時間將依航空公司規定辦理，不便之處敬請見諒！

8.本行程為團體旅遊行程，為顧及旅客於出遊期間之人身及其他安全問題，於旅遊行程期間恕無法接受脫隊之要求；若因此而無法滿足您的旅遊需求，建議您另行選購團體自由行或航空公司套裝自由行，不便之處敬請諒。

9.正確行程內容、順序、班機時間、降落城市以及住宿飯店，請以行前旅遊手冊之行程表或說明會資料為準。

10.行程及餐食將會視情況(如季節、預約狀況、觀光地區休假及住宿飯店地點)調整。

11.旅途期間景區如需收取臺胞證查驗，煩請配合。

12.本行程售價需持有台灣護照，持外國護照團費需補足差價。(費用請洽服務人員)

13.本行程團費所含景點門票均已分攤老人/小孩等優待票差價，亦不另行退還差價，敬請見諒！

14.本行程須同進同出，不可延回，若脫隊者行程中所載明之餐食、旅遊、住宿、船位等團體行程，將視為自動棄權，恕不退其餘團費。

15.導遊會在車上販售當地土特產小物,貴賓可酌情選購，絕不強迫購買!

16.網頁優惠名額有限，若優惠名額已滿，請以當時報名之網頁價格計算；促銷優惠限定團，請訂單成立後請立即付訂，不便之處，敬請見諒。

17.大陸地區酒店常常會因官方批准星等的評比時間較長，或因酒店本身不想申請星等，但其酒店的建造、服務等格局都依同星級酒店標準，遇此狀況酒店將用【準】字自來代表，如造成困擾，敬請見諒。

18.本行程酒店住宿皆為 2 人 1 室 (二張單人床房型)：

a.因中國大陸地區沒有 3 人房型，因此若是加床，即是在原標準房內加行軍床或加床墊；但有部份飯店連行軍床或床墊都沒有得加，並且加床者費用並無減少，相當劃不來！

b.中國大陸地區酒店需加價才能指定大床房型，或該酒店大床房數少，故無法保證用房。

c.單人報名時，若無法覓得合住的同性別旅客，需補單人房差，敬請見諒

19.若有特殊餐食者(例如吃素、不吃牛肉者)請至少於出發前 5 天(不含假日)告知承辦人員，為您處理。需求全程素食餐之貴賓，機上由航空公司安排外，行程中餐食將以每 1~2 人為二菜一湯，3 人為三菜一湯，4 人則為四菜一湯...以此類推，至一桌八菜一湯為上限(以現場具體情況處理)。

20.如未滿 20 歲之未成年人，未與法定代理人一同報名參加旅遊行程時，須得法定代理人之同意，報名始為有效！為確認您的報名有徵得法定代理人之同意，請記得將旅行社所給旅遊定型化契約書或同意書，提供給您的法定代理人簽名後並繳回，報名手續始有效完成！

21.單人報名者：飯店房型以兩人一室為主。單人報名者，本公司將盡量安排同性別旅客或領隊同房；若指定單人入住，請

按房型補足單人房價差，實際價差費用以當團說明公佈為準

22.為考量旅客自身之旅遊安全並顧及同團其它團員之旅遊權益，年滿 70 以上及行動不便者之貴賓，須有家人或友人同行始得接受報名，不便之處敬請諒。

【新疆旅遊注意事項】

- 1.早穿皮襖午穿紗，圍著火爐吃西瓜”是新疆氣候典型的寫照。新疆屬於大陸性乾旱氣候，晝夜溫差大,不同季節、不同海拔區域氣候差異顯著。如遇惡劣天氣，氣溫乍暖乍寒，故請注意及時增減衣服，做好預寒及防署工作。
- 2.早晚溫差較大可達到 10 至 15 度左右差距，一般來說夏季旅遊仍需準備外套或羊毛衫。晚上睡覺時應將空調開到適度，不要過涼，或睡覺時不蓋棉被，造成身體不適。另外需要注意，如在天池過夜、那拉提牧場、遊喀納斯湖等須帶外衣和毛衣等衣物。
- 3.新疆部分地區海拔較高，紫外線照射強烈，再如吐魯番地區夏季最高氣溫可達 40 度以上。所以請準備充足有效的防曬品，同時配備清熱、解渴潤的藥物或沖劑，如夏桑菊沖劑等，以免一時難以承受過於乾燥和酷熱的氣候。要是有量車的旅客請自備暈車藥。
- 4.新疆氣候乾燥且風沙大，建議您多注意飲水，準備支潤唇膏在身邊。
- 5.在新疆旅遊，因行程較長，氣候差別較大，旅遊者一時難以適應，可能會出現水土不服症狀，旅遊者應攜帶有關藥物及一些常備藥物，如創可貼、感冒藥或治療腸胃不適藥物等
- 6.因新疆地域遼闊，坐車時間較長，故乘車時間長易疲勞。在新疆旅遊時部分景點須您下車行走、爬山或騎馬，建議您最好在出發前準備一雙舒腳便於行走的鞋。也建議攜帶拖鞋或涼鞋，能降低長途搭車時舟車奔波之累。
- 7.注意時差：新疆地理位於東六區，北京位於東八區。新疆與北京等內地城市有兩小時時差，旅遊活動通常安排在 9：00—20：00 之間。
- 8.新疆素有“瓜果之鄉”之稱，到新疆吃水果是一大樂事，但千萬注意不要在吃完水果後喝熱茶，以免引起腹瀉。
- 9.新疆地區多瓜果，沿途到處現買現吃，但洗手不便，如能準備一些溼紙巾，就無後顧之憂了。
- 10.新疆景點之間距離較長，車程比較漫長枯燥，最好準備一些零食和充足的水。
- 11.噴霧劑：隨身攜帶一瓶水噴霧劑，能在下車時，一解燥熱的感覺。
- 12.空氣枕：準備一個空氣枕，能降低長途舟車奔波之累。
- 13.當地不易購買電池、手電筒，需準備充足。
- 14.請備用藥物。新疆地域遼闊，行程一般都很長，有的路程需要走上一天才到達目的地，中途甚至連個小鎮都難找見。所以，在新疆旅遊時，最好自備一些預防感冒、暈車、抗過敏等藥物，尤其是那些平時就有疾患的遊客，更要備齊自己常用的藥物，以防不測。
- 15.保暖衣物和皮膚保養品：日夜溫差大，經常達攝氏 20 度以上，夏秋之間夜晚可能零度左右，但白天經常達 30 度以上的高溫，所以衣物的準備須顧慮氣候變化;由於氣候乾燥，個人保養用品需備妥，如潤膚乳液、護唇膏、防曬乳液都不能忘記;新疆地區多瓜果，沿途到處現買現吃，但洗手不便，如能準備一些溼紙巾，就無後顧之憂了。
- 16.新疆物產豐富，少數民族土特產及手工藝品也斟稱一絕。但請遊客注意，當地客運民航及鐵路對維吾爾族工藝小刀有禁運的規定。
- 17.新疆是多種少數民族居住地區，宗教色彩濃厚，穆世林民族不吃豬肉等，這是他們在生活中的禁忌，不可以冒犯。除了蒙古族，新疆各民族基本都不吃豬肉。新疆是一個穆斯林聚居的地區，受宗教影響，風俗習慣與內地不同。在遊覽時，一定要入鄉隨俗，一般在寺廟、清真寺內嚴禁拍攝，一旦偷拍被抓，後果較為嚴重；尤其是拍攝婦女、宗教人士等，取景前一定要經過對方允許，否則將帶來很大麻煩。在清真餐廳吃飯時，進門時用水壺洗手，但不要亂甩手上的水，一般也不允許抽煙、喝酒，更不要談論穆斯林禁忌的話題。
- 18.新疆在景色，人文方面令人感歎，同時我們的行程所涉及到的每一個景點都是深入新疆的城鎮，自然保護區，高山冰川地區，其中有幾天的路程較遠雖然比一般旅遊路線較為辛苦，但是美景連連，美不勝收！且在住宿方面此行程有幾天 的時間為三星酒店，可能供熱水洗滌時間不穩定、因為大部分地區屬於少數民族地區，用餐條件較差，在用餐方面都不如南方沿海城市，有時午餐需於途中小餐館用 簡餐，希望團友理解並提前有所心理上的準備。

19.只要有一份好心情，北疆之旅就會給你留下一個非常美好的印象。只要稍稍動一下畫筆，隨意按一下快門，出來的一定都是好作品、好片子。來這的遊客最多的遺憾就是三個不夠用：一是眼睛不夠用、二是記憶體不夠用、三時間不夠用。

20.大陸民航總局規定，旅客搭機時，部份攜帶物品有個別條件限制如下：行動電源 1 個：僅能放置隨身行李攜帶，不得置入行李箱托運，且無標識、無說明、無廠家標示的產品，禁止攜帶，規格 10,000mAh 以下准予隨身攜帶，每名旅客不得攜帶超過兩個行動電源。鋰電池：需隨身攜帶上機，不得置入行李箱托運。打火機：不得攜帶打火機上機。(臺灣出境可攜帶一枚，需隨身攜帶，不得置入行李箱托運，防風式打火機則全面禁止攜帶)充電式手電筒全面禁止攜帶(托運或隨身攜帶皆不允許)。冬季如有攜帶暖暖包者，在大陸搭機時不可托運。

國信旅行社 04-25253491 LINE ID: kuosin0522